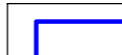










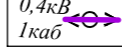


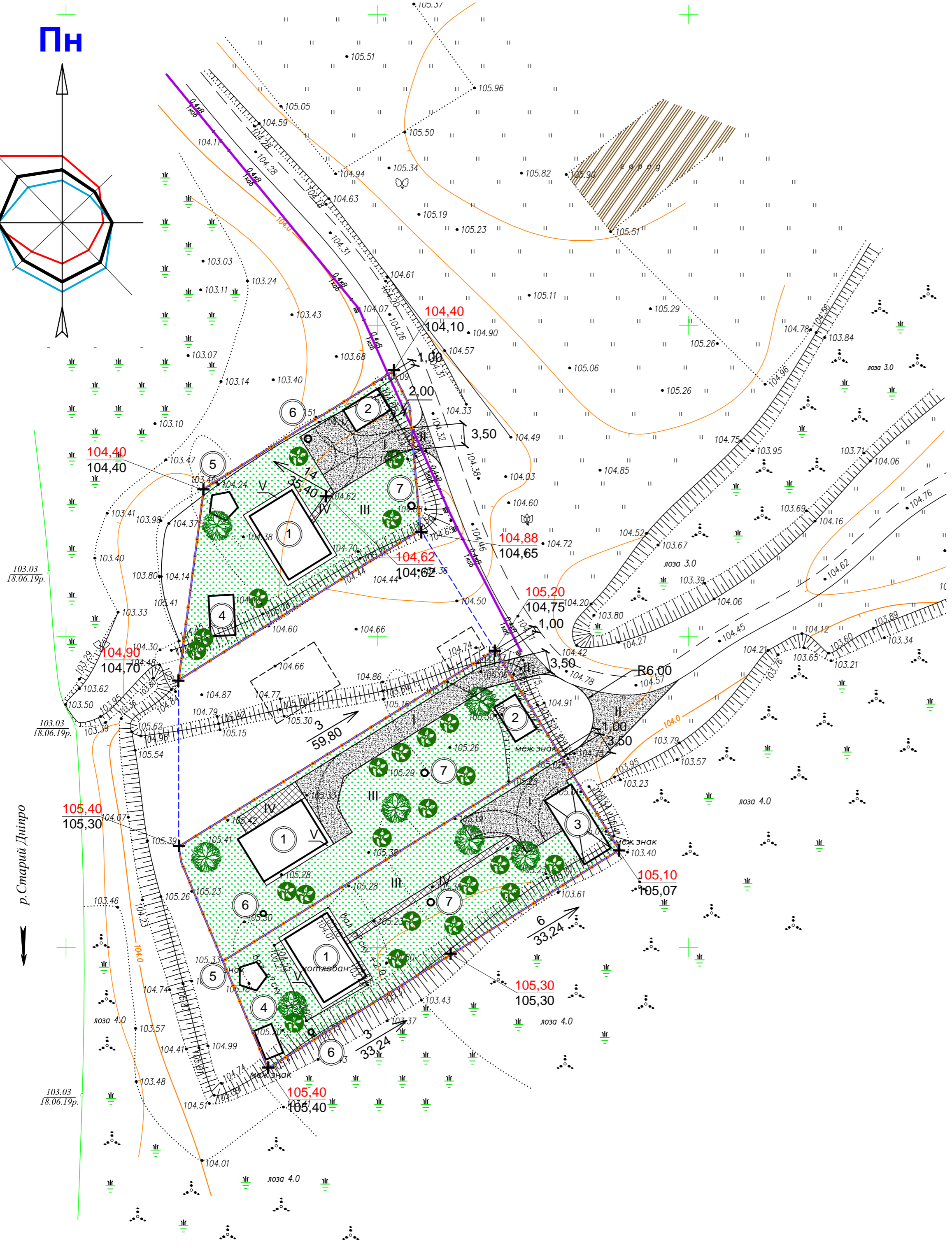
**Умовні позначення:**

-  Межа земельної ділянки для будівництва садового будинку
-  Дерева існуючі
-  Чагарники
-  Рослинність лугова
-  Рослинність болотна
-  Город
-  Газон
-  Огорожа садових ділянок
-  Тротуарне покриття з плитки ФЕМ
-  Покриття проїздів
-  Дерева проектні
-  Повітряна лінія електропередач 0,4 кВ.
- 105,4 / 104,5 Проектна відмітка планування / Фактична відмітка рельєфу
- $\frac{3}{25,00}$  Напрямок стоку поверхневих вод

**Примітки:**

1. Експлікацію будівель і споруд дивитись на аркуші ДТП -3 проекту.
2. На момент розроблення детального плану земельних ділянок, орієнтовною загальною площею 0,3400 га, ділянки проектування - вільні від забудови.
3. Межі ділянок проектування нанесені на підставі топографічного плану, розробленого ФОП Котченко О.М. у 2019 році.
4. Проїзди на ділянки будівництва організовано з існуючого ґрунтового проїзду.
5. Радіуси заокруглень на проїздах становлять 6,00 м.
6. Огорожа земельних ділянок збігається з межами земельних ділянок.

Погоджено	
Взам. Інв. №	
Підпис та дата	
Інв. № подл.	



						15-19-ДТП		
						Детальний план території трьох земельних ділянок орієнтовною площею 0,3400 га, розташованих за межами населеного пункту, в адміністративних межах Дніпровської сільської ради Чернігівського району Чернігівської області, для будівництва садових будинків.		
Змін.	Кіл.	Аркуш	№ док.	Підпис	Дата	Стадія	Аркуш	Аркушів
						П	6	
Перевірив		Травка-Бабенко				ФОП Травка В.А. м. Чернігів		
Розробив		Щерба М.С.						
Н. контр.		Травка В.А.						
						Схема інженерної підготовки території та вертикального планування. М 1 : 500		